



Decreto del Segretario Generale n. 786 del 02/11/2022

Oggetto: *Piano Stralcio per l'Assetto Idrogeologico (PSAI) - "Rischio Idraulico" dell'ex AdB regionale della Campania Centrale - approvazione variante di aggiornamento relativa ad ambito territoriale del Comune di Comune di Napoli (NA) –alveo S. Rocco.*

VISTO il Decreto legislativo 3 aprile 2006, n. 152 e s.m.i., recante "*Norme in materia ambientale*" ed in particolare la Parte terza - sezione I, recante "*Norme in materia di difesa del suolo e lotta alla desertificazione*";

VISTA la legge 28 dicembre 2015, n. 221 recante "*Disposizioni in materia ambientale per promuovere misure di green economy e per il contenimento dell'uso eccessivo di risorse naturali*" che all'art. 51 detta "*Norme in materia di Autorità di bacino*" sostituendo integralmente gli articoli 63 e 64 del decreto legislativo 3 aprile 2006, n. 152;

VISTO, in particolare, l'art. 63 del decreto legislativo 3 aprile 2006, n. 152, come sostituito dall'art. 51 comma 2 della legge 28 dicembre 2015, n. 221 che istituisce in ciascun distretto idrografico in cui è ripartito il territorio nazionale, ai sensi dell'art. 64 del medesimo decreto, le competenti Autorità di bacino distrettuali;

VISTO l'art. 64 del decreto legislativo 3 aprile 2006, n. 152, come sostituito dall'art. 51 della legge 28 dicembre 2015, n. 221, che istituisce il distretto idrografico dell'Appennino meridionale;

VISTO l'art. 67 del già citato D.Lgs 152/2006 il quale, stabilisce, tra le altre cose, che "*Nelle more dell'approvazione dei piani di bacino, le Autorità di bacino adottano, ai sensi dell'articolo 65, comma 8, piani stralcio di distretto per l'assetto idrogeologico (PAI), che contengano in particolare l'individuazione delle aree a rischio idrogeologico, la perimetrazione delle aree da sottoporre a misure di salvaguardia e la determinazione delle misure medesime*";

VISTO l'art. 170 del decreto legislativo 3 aprile 2006, n. 152 e s.m.i. che al comma 11 prevede che "*Fino all'emanazione di corrispondenti atti adottati in attuazione della parte III del presente decreto, restano validi ed efficaci i provvedimenti e gli atti emanati in attuazione delle disposizioni di legge abrogate dall'art. 175*", nonché l'art. 175 del medesimo decreto;

DATO ATTO che nelle more della predisposizione del Piano Stralcio di Assetto Idrogeologico Distrettuale, vigono i Piani Stralcio di Bacino predisposti dalle ex AdB nazionali, interregionali e regionali ricadenti nel territorio del Distretto dell'Appennino Meridionale (di seguito *Distretto*);

VISTA la Direttiva 2007/60/CE del Parlamento europeo e del Consiglio del 23 ottobre 2007, relativa alla valutazione e alla gestione dei rischi di alluvioni, nonché il decreto legislativo 23 febbraio 2010, n. 49, recante "*Attuazione della direttiva 2007/60/CE relativa alla valutazione e alla gestione dei rischi di alluvioni*";

VISTO il decreto del Ministro dell'Ambiente e della Tutela del Territorio e del Mare n. 294 del 25 ottobre 2016, recante "*Disciplina dell'attribuzione e del trasferimento alle Autorità di bacino distrettuali del personale e delle risorse strumentali, ivi comprese le sedi, e finanziarie delle Autorità di bacino, di cui alla legge 18 maggio 1989, n. 183*", pubblicato sulla Gazzetta Ufficiale n. 27 del 2 febbraio 2017 ed entrato in vigore in data 17 febbraio 2017;



di Bacino Distrettuale dell'Appennino Meridionale

Visto il D.P.C.M. del 14 luglio 2017 con il quale la dott.ssa Vera Corbelli è stata nominata Segretario Generale dell'Autorità di Bacino Distrettuale dell'Appennino Meridionale;

VISTO il decreto del Presidente del Consiglio dei Ministri 4 Aprile 2018 recante “*Individuazione e trasferimento delle unità di personale, delle risorse strumentali e finanziarie delle Autorità di bacino, di cui alla legge n. 183/1989, all'Autorità di bacino distrettuale dell'Appennino Meridionale e determinazione della dotazione organica dell'Autorità di bacino distrettuale dell'Appennino Meridionale, ai sensi dell'art. 63, comma 4, del decreto legislativo 3 aprile 2006, n. 152 e del decreto n. 294 del 25 ottobre 2016*” pubblicato sulla Gazzetta Ufficiale n. 135 del 13 giugno 2018;

VISTO, in particolare, il “Piano Stralcio per l'Assetto Idrogeologico (PSAI)” dell'ex Autorità di Bacino Regionale della Campania Centrale, approvato dal Consiglio Regionale della Campania con D.G.R.C. n.° 466 del 21/10/2015 - Attestato n° 437/2 del 10/02/2016 - BURC n.14 del 29/02/2016;

VISTO l'art. 40 delle Norme di Attuazione del richiamato PSAI e la relativa disciplina in materia di aggiornamento e variante al Piano;

VISTA la Legge 11 settembre n. 120 (pubblicata su G.U. n. 228 del 14.09.2020 S.O. n. 33) di conversione del decreto legge 16 luglio 2020 n. 76 “Misure urgenti per la semplificazione e l'innovazione digitale”, che riporta all'articolo 54 alcune integrazioni all'articolo 68 del D.Lgs. n. 152 del 3 aprile 2006 per la semplificazione delle procedure in materia di interventi contro il dissesto idrogeologico relativamente a modifiche della perimetrazione e/o classificazione delle aree a pericolosità e rischio dei piani stralcio relativi all'assetto idrogeologico emanati dalle sopresse Autorità di bacino di cui alla legge 18 maggio 1989 e di adozione di correlate misure di salvaguardia (commi aggiunti 4-bis e 4-ter);

CONSIDERATO che l'istituzione del comma 4 bis, operato dalla citata legge 120/2020, contempla procedura semplificate per l'approvazione, tra l'altro, di approfondimenti puntuali del quadro conoscitivo;

VISTA la nota prot. 11329 del 04/02/2021 con la quale il MATTM ha indicato le procedure di applicazione dell'art. 68 commi 4-bis e 4-ter del D.Lgs. 152/06 per tutti i casi in cui si verificano le fattispecie indicate nel medesimo art. 68;

VISTO il Decreto Segretariale n. 342 del 023/05/2022 pubblicato sul BUR della Regione Campania n. 48 del 06/06/2022 e sul sito istituzionale dell'AdB Distrettuale dell'Appennino Meridionale con il quale è stata adottata, ai sensi dell'art. 68, comma 4bis, del D.Lgs. 152/2006, la proposta di ripermetrazione e classificazione al “Piano Stralcio per l'Assetto Idrogeologico (PSAI) - Rischio Idraulico” della soppressa AdB Regionale Campania Centrale relativa a porzioni di territorio ricadenti nel Comune di Napoli (NA) – alveo S,Rocco;

VISTA la nota dell'AdB Distrettuale prot. n. 14550 del 25/05/2022 con la quale è stata data comunicazione alla Regione Campania, alla Città Metropolitana di Napoli e al Comune di Napoli (NA) dell'avvenuta adozione, richiedendo contestualmente di provvedere alla pubblicazione all'albo pretorio comunale del Decreto di adozione e dei relativi allegati. Ciò al fine di garantire adeguate forme di consultazione per la presentazione, da parte dei soggetti interessati, di eventuali osservazioni, da inoltrare all'AdB Distrettuale a mezzo pec entro il termine di trenta giorni dalla data di pubblicazione del medesimo Decreto sul Bollettino Ufficiale della Regione Campania.

PRESO ATTO che nei termini sopraindicati non sono pervenute osservazioni sulla proposta di ripermetrazione adottata;

VISTA la nota prot. MiTE n. 0092164 del 25.07.2022 – UDCM 0017341 del 22.07.2022, acquisita al protocollo dell'Autorità di Distretto dell'Appennino Meridionale con il n. 20242 del 25.07.2022, con la quale il Ministro della Transizione Ecologica, Prof. Roberto Cingolani, incarica la dott.ssa Vera Corbelli, nelle more dell'adozione del decreto di nomina, di svolgere provvisoriamente le funzioni di Segretario Generale;



DATO ATTO che la Conferenza Operativa nella seduta del 26/07/2022 - con delibera n. 4.1 ha espresso parere favorevole sulla proposta definitiva di ripermetrazione e classificazione al “*Piano Stralcio per l’Assetto Idrogeologico (PSAI) - Rischio Idraulico*” della soppressa AdB Regionale Campania Centrale, relativa al Comune di Napoli (NA)– alveo S. Rocco;

CONSIDERATO che con nota prot, n. 441310 del 08/09/2022, acquisita al prot. AdB n. 23669 del 09/09/2022, la Regione Campania si è espressa favorevolmente in merito all’intesa di cui al punto 6 degli Indirizzi Operativi forniti dal MATTM nella richiamata nota prot. n. 11329 del 04/02/2021, relativamente alla suddetta proposta definitiva di ripermetrazione e classificazione al “*Piano Stralcio per l’Assetto Idrogeologico (PSAI) - Rischio Idraulico*” della soppressa AdB Regionale Campania Centrale, relativa al Comune di Napoli (NA) – alveo San Rocco;

Visto il D.P.C.M. del 25 agosto 2022 con il quale la dott.ssa Vera Corbelli è stata confermata Segretario Generale dell’Autorità di Bacino Distrettuale dell’Appennino Meridionale;

RITENUTO, pertanto, sulla base di quanto sopra esposto, di dover procedere all’assunzione del presente provvedimento;

Tutto quanto visto e considerato,

DECRETA

Le premesse costituiscono parte integrante del presente atto.

Art. 1. Di approvare, ai sensi dell’art. 68 comma 4-bis del D.Lgs. 152/2006, la variante di aggiornamento delle mappe del Piano Stralcio per l’Assetto Idrogeologico - rischio idraulico, dell’ex AdB regionale della Campania Centrale, per un ambito territoriale del comune di Napoli (NA) – alveo S. Rocco- afferente alla Unit of Management Regionale Campania Nord-Occidentale.

Art. 2. Nelle aree oggetto dell’aggiornamento di cui al precedente art. 1 si applicano le disposizioni contenute nelle norme di Attuazione del vigente PSAI relativamente al rischio idraulico.

Art. 3. Il presente Decreto è pubblicato sul Bollettino Ufficiale della Regione Campania e sul sito Istituzionale dell’Autorità di Bacino Distrettuale dell’Appennino Meridionale nella *home page* e nella sezione *Amministrazione trasparente*, sottosezione *Governo del territorio*.

Art. 4 Il presente decreto entra in vigore il giorno successivo a quello della sua pubblicazione nel Bollettino Ufficiale della Regione Campania.

Art. 5 Dell’approvazione di cui al presente Decreto verrà data comunicazione alla Conferenza Istituzionale Permanente (CIP) nella prima seduta utile.

Il Segretario Generale
Dott.ssa Geol. Vera Corbelli



Piano Stralcio di Assetto idrogeologico dell'ex AdB Campania Centrale

Stralcio mappa della pericolosità idraulica - vigente

Comune di Napoli - alveo S Rocco

Legenda pericolosità

-  Bassa (P1)_Idraulica (falda affiorante)
-  Bassa (P1)_Idraulica (conca endoreica)
-  Bassa (P1)_Idraulica (esondazione)
-  Media (P2)_Idraulica (esondazione)
-  Elevata (P3)_Idraulica (esondazione)
-  Bassa (P1)_Idraulica (elevato trasporto solido)
-  Media (P2)_Idraulica (elevato trasporto solido)
-  Elevata (P3)_Idraulica (elevato trasporto solido)
-  Elevata (P3)_Idraulica (area di attenzione)





Autorità di Bacino Distrettuale dell' Appennino Meridionale

Piano Stralcio di Assetto idrogeologico dell'ex AdB Campania Centrale
Stralcio mappa della pericolosità idraulica - proposta di ripermimetrazione

Comune di Napoli - alveo S Rocco

Legenda pericolosità

-  Bassa (P1)_Idraulica (falda affiorante)
-  Bassa (P1)_Idraulica (conca endoreica)
-  Bassa (P1)_Idraulica (esondazione)
-  Media (P2)_Idraulica (esondazione)
-  Elevata (P3)_Idraulica (esondazione)
-  Bassa (P1)_Idraulica (elevato trasporto solido)
-  Media (P2)_Idraulica (elevato trasporto solido)
-  Elevata (P3)_Idraulica (elevato trasporto solido)
-  Elevata (P3)_Idraulica (area di attenzione)






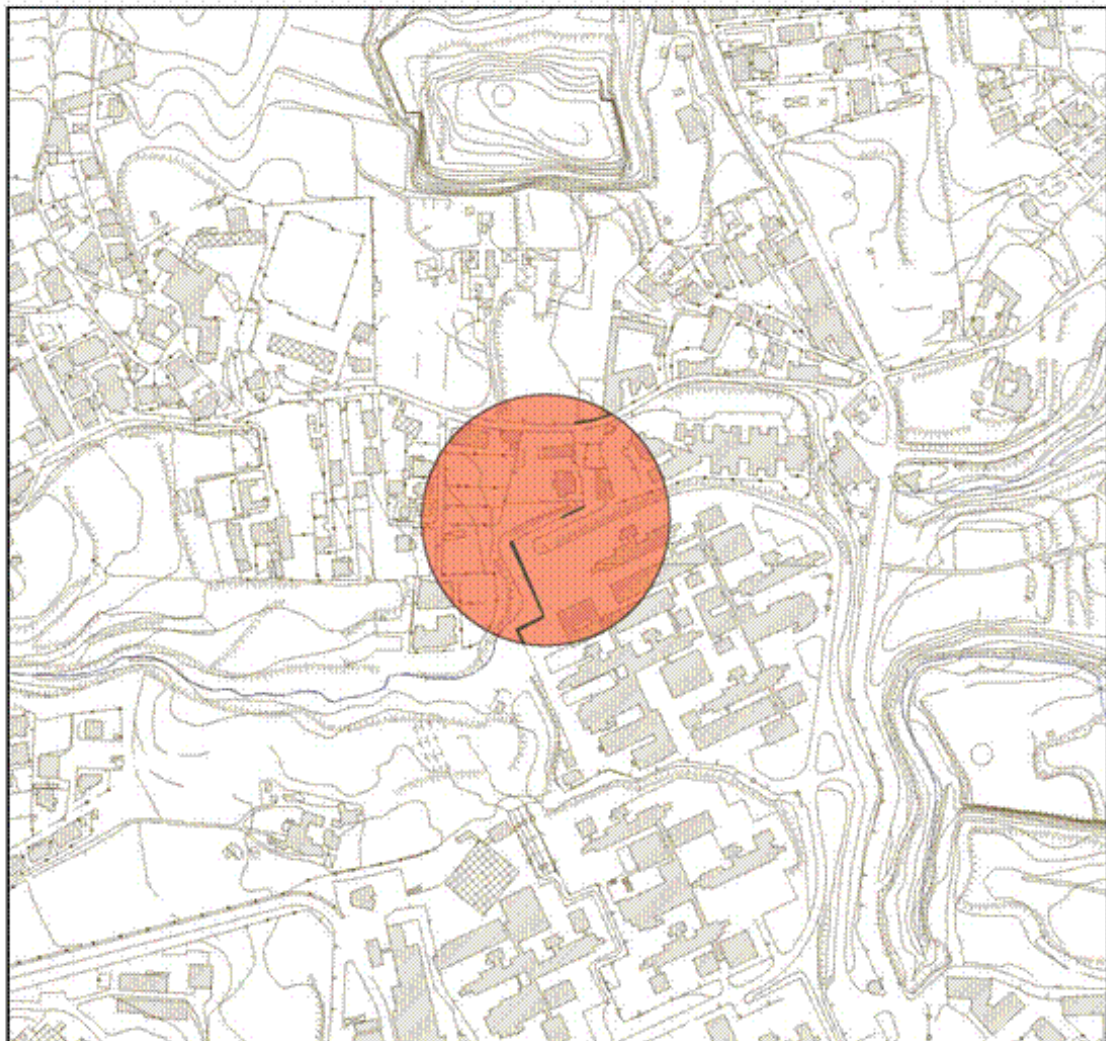
Autorità di Bacino Distrettuale dell' Appennino Meridionale

Piano Stralcio di Assetto idrogeologico dell'ex AdB Campania Centrale
Stralcio mappa del rischio idraulico - vigente

Comune di Napoli - alveo S Rocco

Legenda rischio

-  R4
-  R3
-  R2
-  R1









Autorità di Bacino Distrettuale dell' Appennino Meridionale

Piano Stralcio di Assetto idrogeologico dell'ex AdB Campania Centrale
Stralcio mappa del rischio idraulico - proposta di ripermimetrazione

Comune di Napoli

Legenda rischio

-  R4
-  R3
-  R2
-  R1





Autorità di Bacino Distrettuale dell' Appennino Meridionale